

LEGENDA STAV NÁVRH


HRANICE ŘEŠENÉHO ÚZEMÍ 

ZÁMĚRY Z ÚP NOVÉ DVORY
- ROZVOJOVÉ PLOCHY 


ZÁMĚRY ZE ZÚR ÚK - PLOCHY A KORIDORY
NADMÍSTNÍHO VÝZNAMU

VEŘEJNÁ DOPRAVNÍ INFRASTRUKTURA
- SILNIČNÍ 


- VYSOKORYCHLOSTNÍ TRÁŤ
ÚZEMNÍ REZERVA 


- LABSKÁ CYKLOSTEZKA; TRASA Č.2
- POOHERSKÁ CYKLOSTEZKA; TRASA Č.4 


VEDENÍ 400 KV - ÚZEMNÍ REZERVA 

KANALIZACE (V2) 

NADREGIONÁLNÍ BIOCENTRUM 

NADREGIONÁLNÍ BIKORIDOR 

REGIONÁLNÍ BIOCENTRUM 

REGIONÁLNÍ BIKORIDOR 

ÚSES
FUNKČNÍ K ZALOŽENÍ

5. ŠIRŠÍ VZTAHY

1 : 50.000